

Noordwijkse straatnamen en de herkomst van de namen

Een uittreksel uit de informatie in het boek en een aantal (nieuwe) relevante foto's

Bron: Straatnamenboek van Noordwijk (264 blz.; 91 foto's);

Ondertitel: Noordwijkse historie vanuit de straatnaam;

Samensteller: Ton Meijer;

Uitgeverij: Verloren Hilversum;

Verkrijgbaar: Boekhandel Van der Meer, Noordwijk

Prijs: € 10,--

Barnebrug

Barnebrug of Barnabrug is de naam van de brug over de Woensdagse Watering, als verbinding tussen Hogeweg en Nachtegaalslaan.



1826. Tekening van de Barnebrug bij de Hogeweg/Nachtegaalslaan.

Beethovenweg

Straat in Villapark De Zuid. Loopt van Rembrandtweg naar Koningin Astrid Boulevard. Genoemd naar Ludwig van Beethoven (1770-1827). Duits componist van Vlaamse afkomst.



2005. Een gedeelte van de Beethovenweg.

Boekerslootlaan

Straat in het Beeklaankwartier. Loopt van Beeklaan naar Douzastraat. Dankt de naam aan de ligging aan de Boekersloot.



2005. De Boekerslootlaan, langs de Boekersloot.

Boerenburgerweg

Straat in Woonwijk Boerenkant. Loopt van Sint Jeroensweg naar van de Mortelstraat. Genoemd naar de voormalige boerderij 'Boerenburg'.



1969. Boerderij 'Boerenburg'.

Bomstraat


Straat in de kern van Noordwijk aan Zee. Loopt van Hoofdstraat naar Jan Kroonsplein. Genoemd naar de bom(schuit), die tot 1913 in Noordwijk voor de haringvangst werd gebruikt.



Het gereedmaken van een bom op het strand. Tekening van Karel Kok.

Bonnikeplein

Plein in Woonwijk Vinkeveld. Loopt van Beeklaan naar Alk. Genoemd naar mr. Joseph Maria Bonnike (1925-1999). Burgemeester van Noordwijk van 1966 tot 1987.



Kunstwerk 'De Schelpenkar' van Gerard Brouwer op het Bonnikeplein.

Bronckhorststraat

Straat in de kern van Noordwijk-Binnen. Loopt van Zeestraat naar van Limburg Stirumstraat. Genoemd naar Jonkheer Nicolaes van Bronckhorst 1525-1579). Heer van Stadt aant Haringvliet. Hij woonde in het huis aan het Marctvelt (thans: Lindenplein).



2005. De Bronckhorststraat, vanaf de Van Limburg Stirumstraat/Pickéstraat..

Douzastraat

Straat in de kern van Noordwijk-Binnen. Loopt van Voorstraat naar Pickéstraat/van Limburg Stirumstraat. Genoemd naar Janus Douza (1545-1604). Heer van Noordwijk en Cattendyc. Humanist, historicus, letterkundige en staatsman.



Janus Douza.

Duinweg

Straat in de Woonwijken Duinpark en Langeveld. Loopt van Nieuwe Zeeweg naar Duindamseweg. Dankt de naam aan de ligging van de weg langs de duinen.



2005. De Duinweg., bij de kruising met de Quarles van Uffordstraat en het Heinplein.

Duinwetering

Straat in Woonwijk Boerenburg. Loopt van van de Mortelstraat naar Northgodreef. Genoemd naar de Duinwetering, een andere naam voor de Woensdagse Watering.



2005. De Duinwetering.

Emmaweg

Straat in Woonwijk Dobbelmannduin. Loopt van Huis ter Duinstraat naar Prins Hendrikweg. Genoemd naar Emma, voluit Adelheid Emma Wilhelmina Theresia van Waldeck-Pyrmont (1858-1934). Koningin der Nederlanden.



2005. De Emmaweg.

Erasmusweg

Straat in Villapark De Zuid. Loopt van Oude Zeeweg/Rembrandtweg naar Rudolf Tappenbeckweg en Koningin Astrid Boulevard. Genoemd naar Desiderius Erasmus (1469-1536)..Nederlands humanistisch denker en geleerde.



1904. Aanleg Erasmusweg, toen Pickéweg geheten. V.l.n.r.: Villa Hoogduin, Villa Bianca, de toren van de N.H.-Kapel, Sole Mio, ??? en Villa Zandheuvel (Gem.).



Jaren 30 vorige eeuw. Gezicht op de Erasmusweg. V.l.n.r.: Duin en Dal, Zeelust, Saskia, Zandheuvel, Hoogduin , Pirola en het Casino (Gem.).

Everwijnpark

Straat in de kern van Noordwijk-Binnen. Doodlopende weg, evenwijdig aan de Gooweg vanaf Schiestraat richting van Berckelweg, met 3 aanliggende zijstukken. Genoemd naar dr. Jan Everwijn (1819-1887). Botanisch doctor. Grondeigenaar.



2005. Het Everwijnpark.

Florahof

Straat in de kern van Noordwijk-Binnen. Loopt als een hof, met de ingang aan de Offemweg, gelegen tussen het zuidwestelijk gedeelte van die weg (het laatste gedeelte) en de Zwanensteeg. Genoemd naar Flora van Noordwijk en Florapark.



1932. Het Noordwijks Florapark.

Freesialaan

Straat in het Beeklaankwartier. Loopt van Gladiolusstraat naar Oude Zeeweg. Genoemd naar de Freesia (Freesia refacta).



2005. De Freesialaan.

Gooweg

Straat in de oude kern van Noordwijk-Binnen en Woonwijk Boerenburg. Loopt van Heilige Geestweg naar de grens met de gemeente Noordwijkerhout.



2005. Het begin van de Gooweg.

Goudenregenstraat

Straat in Woonwijk Calorama. Loopt van de la Bassecour Caanstraat naar Meidoornstraat. Genoemd naar de Goudenregen (*Laburnum anagyroides*).



2005. De Goudenregenstraat in de Woonwijk Calorama.

Hogeweg

Weg in het oostelijk Buitengebied. Is een zijweg van Herenweg. Genoemd naar een oudtijdse benaming.



2005. De Hogeweg langs de Woensdagse Watering/het Westend

Hoofdstraat

Straat in de kern van Noordwijk aan Zee. Loopt van Huis ter Duinstraat naar Parallel Boulevard. Dankt de naam aan de centrale ligging van de straat in het oude zeedorp.



2005. De Hoofdstraat, gezien vanaf de Nieuwe Zeeweg-Huis ter Duinstraat.

Houtkrocht

Straat in Woonwijk Boerenkant. Loopt van Rozenburg naar van de Mortelstraat. Genoemd naar een voormalig teellandje met die naam aan de Sint Jeroensweg. (van C.J.L. van der Meer).



2005. Woningen aan de Houtkrocht.

Kapelleboslaan

Straat in het Langeveld. Loopt van Randweg naar Vogelaardreef. Dankt de naam aan de loop van de straat langs het Kapellebos, waarin vroeger een kapel voor de bewoners van het Langeveld stond.



Camping 'Jan de Witt' aan de Kapelleboslaan met de vier hardstenen zerken die de plaats van Kapel Langeveld markeren.

Katenblankweg

Straat in Woonwijk Dobbelmannduin. Is een zijstraat van Huis ter Duinstraat/Emmaweg. Genoemd naar de overgeleverde volksnaam 'Catenblank', voor een vroegere duinheuvel tussen de voormalige Dr. J.Th. de Visserschool aan de Huis ter Duinstraat en Slop van Delft.



Ca. 1750. Ets van H. Spilman van het dorp Noordwijk aan Zee.

Kerkhofpad

Straat in de kern van Noordwijk-Binnen. Loopt van Bronckhorststraat naar Lijnbaanweg. Dankt de naam aan de loop van de straat naar de Algemene Begraafplaats aan de Oude Zeeweg.



2005. Het Kerkhofpad, gezien vanaf de Bronckhorststraat.

Kerkstraat

Straat in de kern van Noordwijk-Binnen. Loopt van de kruising van van Limburg Stirumstraat/Heilige Geestweg naar Bronckhorststraat. Dankt de naam aan de loop van de straat naar de Grote of St. Jeroenskerk.



2005. De Kerkstraat vanaf de Van Limburg Stirum Straat/Heilige Geestweg.

Koepelweg

Straat in Villapark De Zuid. Loopt van Oude Zeeweg naar Dennenweg. Genoemd naar het voormalige duinkoepeltje in de Zuidduinen, achter het voormalige landgoed 'Het Vinckenveldt'.



2005. De Koepelweg in Villapark De Zuid.

Koningin Astrid Boulevard

Boulevard in Villapark De Zuid. Loopt van de Rudolf Tappenbeckweg naar de Zuidduinen. Genoemd naar Astrid Sophia Louisa Thyra (1905-1935). Koningin van België. Prinses van Zweden.



2005. De Koningin Astrid Boulevard.

Koningin Wilhelmina Boulevard

Boulevard in de kern van Noordwijk aan Zee. Loopt van Palaceplein naar Vuurtorenplein. Genoemd naar Wilhelmina Helena Pauline Maria van Oranje Nassau (1880-1962). Koningin der Nederlanden.



2005. De Koningin Wilhelmina Boulevard, bij de 'Heemborghpromenade'.

Leeuwenstraat, van

Straat in Woonwijk Boerenkant. Loopt van Boerenburgerweg naar Sint Jeroensweg. Genoemd naar kapelaan Franciscus Maria Johannes van Leeuwen (1891-??).



2005. De van Leeuwenstraat, vanaf de Sint Jeroensweg.

Ligusterweg

Straat in Villapark De Zuid. Loopt van Beethovenweg naar Boerhaaveweg. Genoemd naar de wilde Liguster (*Ligustrum vulgare*).



2005. De Ligusterweg in Villapark De Zuid.

Lindenhofstraat

Straat in de kern van Noordwijk-Binnen. Loopt van van Limburg Stirumstraat naar Douzastraat. Genoemd naar de oorspronkelijk ommuurde tuin van 'de Lindenhof', gelegen tussen de huidige Lindenhofstraat en het Lindenplein.



2005. De Lindenhofstraat in Noordwijk-Binnen.

Lindenplein

Plein in de kern van Noordwijk-Binnen. Loopt van Voorstraat naar van Limburg Stirumstraat. Genoemd naar de Linde (geslacht *Tilia*).



17e eeuw. Het 'Oude Marcktveld' (thans Lindenplein) op een gravure van A. Rademaker.

Lijsterpad

Pad in de kern van Noordwijk-Binnen. Loopt van Offemweg naar Nieuwe Offemweg. Genoemd naar de Lijster (Turdus).



2005. Het Lijsterpad, als verbindingsweg tussen Offemweg en Nieuwe Offemweg.

Molenstraat

Straat in de kern van Noordwijk-Binnen. Loopt van Zeestraat naar Sint Jeroensweg. Genoemd naar de destijds op de hoek van de huidige Molenstraat en Wilhelminastraat staande korenmolen ('Noordmolen').



2005. De Molenstraat in Noordwijk-Binnen.

Nachtegaalslaan

Laan in het oostelijk Buitengebied. Loopt van Hogeweg naar Schiestraat.



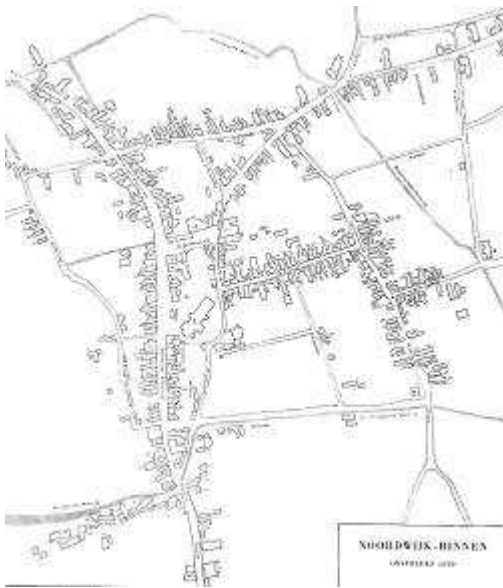
2005. De Nachtegaalslaan, vanaf de Thomasbrug.



2005. De Nachtegaalslaan, richting Hogeweg.

Noordwijk-Binnen

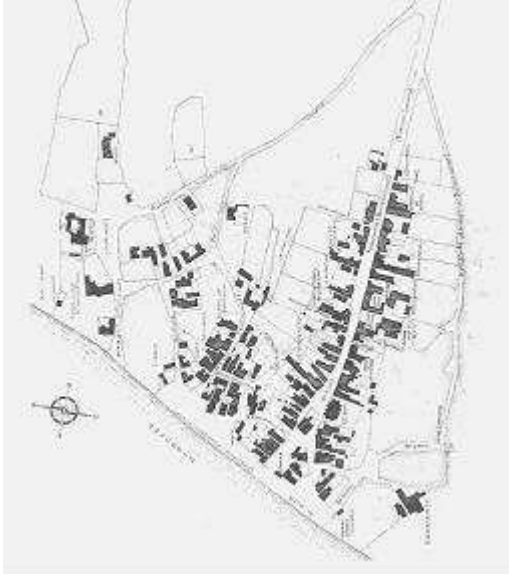
Eén van de drie buurtschappen waaruit Noordwijk bestaat: Noordwijk-Binnen, Noordwijk aan Zee en het Langeveld.



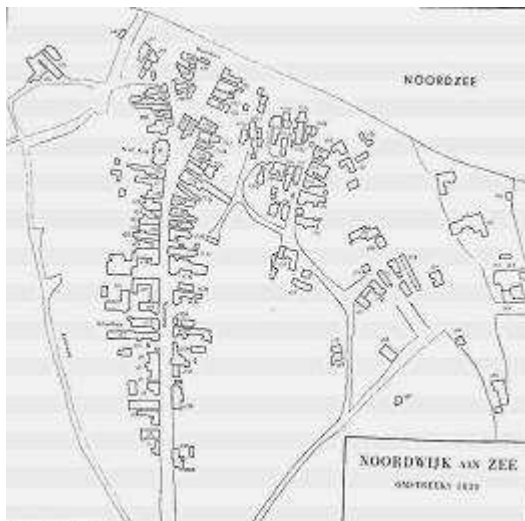
1830. Plattegrond van Noordwijk-Binnen.

Noordwijk aan Zee

Zie hiervoor.



1813. Visserswoningen in Noordwijk aan Zee.



Plattegrond van Noordwijk aan Zee.



De Hoofdstraat in Noordwijk aan Zee.

Noordzeestraat

Straat in de kern van Noordwijk aan Zee. Loopt van Parallel Boulevard naar Koningin Wilhelmina Boulevard. Dankt de naam aan het in 1899 aan de boulevard verrezen eerste belangrijke hotel-pension in Noordwijk aan Zee, genaamd 'Noordzee'.



2005. De Noordzeestraat tussen Koningin Wilhelmina Boulevard en Parallel Boulevard.

Offem

Het Landgoed Offem heeft een zeer oude geschiedenis die teruggaat tot de middeleeuwen. Hofvenne (later Offem) is eeuwenlang de woonstede van de ambachtsheren/-vrouwen van Noordwijk geweest en wordt thans bewoond door Leopold Graaf van Limburg Stirum en zijn gezin.



Ca. 1850. Het Huis Offem.

Offemweg

Straat in de kern van Noordwijk-Binnen. Loopt van Voorstraat naar Voorstraat. Dankt de naam aan de oorspronkelijke loop langs het Landgoed Offem.



2005. De Offemweg, ook wel Achterom genoemd.

Palaceplein

Plein in de kern van Noordwijk aan Zee. Loopt van De Grent naar de Parallel Boulevard. Genoemd naar het voormalige op die plaats aanwezige Palace Hotel.



1973. Het Palaceplein.

Panhuysstraat, van

Straat in het Middengebied. Loopt van van de Mortelstraat naar Duinweg. Genoemd naar Jonkheer Willem Constantijn van Panhuys (1870-1929). Burgemeester van Noordwijk van 1908-1929.



2005. Een kijkje in de van Panhuysstraat.

Pickéstraat

Straat in de kern van Noordwijk aan Zee. Loopt van van Limburg Stirumstraat naar Oude Zeeweg. Zie hiervoor.



2005. De Pickéstraat, 2^e gedeelte.

Quarles van Uffordstraat

Straat in de kern van Noordwijk aan Zee en de noordelijke uitbreiding van Noordwijk aan Zee. Loopt van Piet Heinplein naar Vuurtorenplein. Genoemd naar Jonkheer mr. Jan Hendrik Jacob Quarles van Ufford (1855-1917). Burgemeester van Noordwijk van 1890-1901.



2005. De Quarles van Uffordstraat bij het Piet Heinplein.

Rozenburg

Straat in Woonwijk Boerenkant. Loopt van Sint Jeroensweg naar Boerenburgerweg. Dankt de naam aan het feit dat de straat is aangelegd op grond, oudtijds bekend als 'Rozenburg'.



2005. Woningen aan Rozenburg.

Ruygenhoek

Oudtijdse naam voor een gedeelte van de Pickéstraat.



2005. Het buurtje De Ruygenhoek bij de Pickéstraat.

Schuitengat

Straat in de kern van Noordwijk aan Zee. Loopt van Parallel Boulevard naar Koningin Wilhelmina Boulevard. Genoemd naar de vroeger in deze oorspronkelijke omgeving in de zeereep aanwezige droge Baai (inham in de duinen), genaamd 'het Schuite(n)gat'.



Het Schuitengat (een inham in de duinen).

Slop van Delft

Slop in de kern van Noordwijk aan Zee. Loopt van Huis ter Duinstraat naar Abraham van Royenstraat. Genoemd naar Willem van Delft (1878-1958). Timmerman.



2005. Het Slop van Delft bij de Huis ter Duinstraat.

Sluispad

Straat in de kern van Noordwijk-Binnen. Loopt van Voorstraat naar Boekerslootlaan.



2005. Het Sluispad, langs een gedeelte van de oorspronkelijke Woensdagse Watering.

Stille Zuie, 't

Volknaam voor een voormalige woondam aan de Abraham van Royenstraat.



1974. Huisjes in 't Stille Zuie.

Wilhelminastraat

Straat in de kern van Noordwijk-Binnen. Loopt van Voorstraat naar Molenstraat. Genoemd naar Wilhelmina Helena Pauline Maria van Oranje Nassau (1880-1962). Koningin der Nederlanden.



1825. Tekening van korenmolen 'De Eendragt' op de hoek van de Wilhelminastraat/Molenstraat.

Zeestraat

Straat in de kern van Noordwijk-Binnen. Loopt van Voorstraat naar Nieuwe Zeeweg. Genoemd naar de loop van de straat uit het hart van 'Binnen', rechtstreeks naar 'Zee'.



2005. De Zeestraat, vanaf de Bronckhorststraat/Molenstraat.

Zuidbroucker Watering

De oorspronkelijke Watering vanuit de cultuurgronden in de omgeving van de Bronsgeesterweg naar de Dinsdagse Watering.



2005. De Zuidbroucker Watering vanaf het Schie.

Zwanensteeg

Straat in de kern van Noordwijk-Binnen. Loopt van Voorstraat naar Offemweg. Genoemd naar de destijds naast het Hof van Holland aan de Voorstraat gevestigde herberg De Swan.



16^e eeuw. Herberg 'Het Hof van Holland' en 'De Swan'.



2005. De Zwanensteeg, vanaf de Offemweg

Zwin

Straat in Woonwijk Vinkeveld. Loopt van Hoogtij naar Deining. Genoemd naar de benaming zwin.



Een 'zwinkar' over een zwinnetje om op het strand de voeten droog te kunnen houden.